

MERILO — nam pove kolikokrat je razdalja v naravi pomanjšana pri prikazu na zemljevidu.

1. Številčno:

Merilo 1 : 25 000



Leva številka označuje enoto razdalje na zemljevidu (npr. 1cm).

Desna številka pa označuje število teh enot v naravi (25 000cm).

1 cm na zemljevidu v merilu 1:25 000 pomeni 25 000 cm v naravi, kar je 250 metrov.

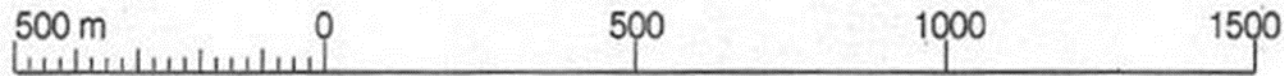


1 cm na zemljevidu 25 000 cm (250 m) v naravi.


- 2. Opisno merilo:

1 cm na karti ustreza 250 m v naravi

- 3. Grafično (trakovno) merilo:



Najprej z ravnilom (šestilom) izmerimo razdaljo na zemljevidu. Nato jo prenesemo na grafično merilo in na njem odčitamo, kolikšna je razdalja v naravi.




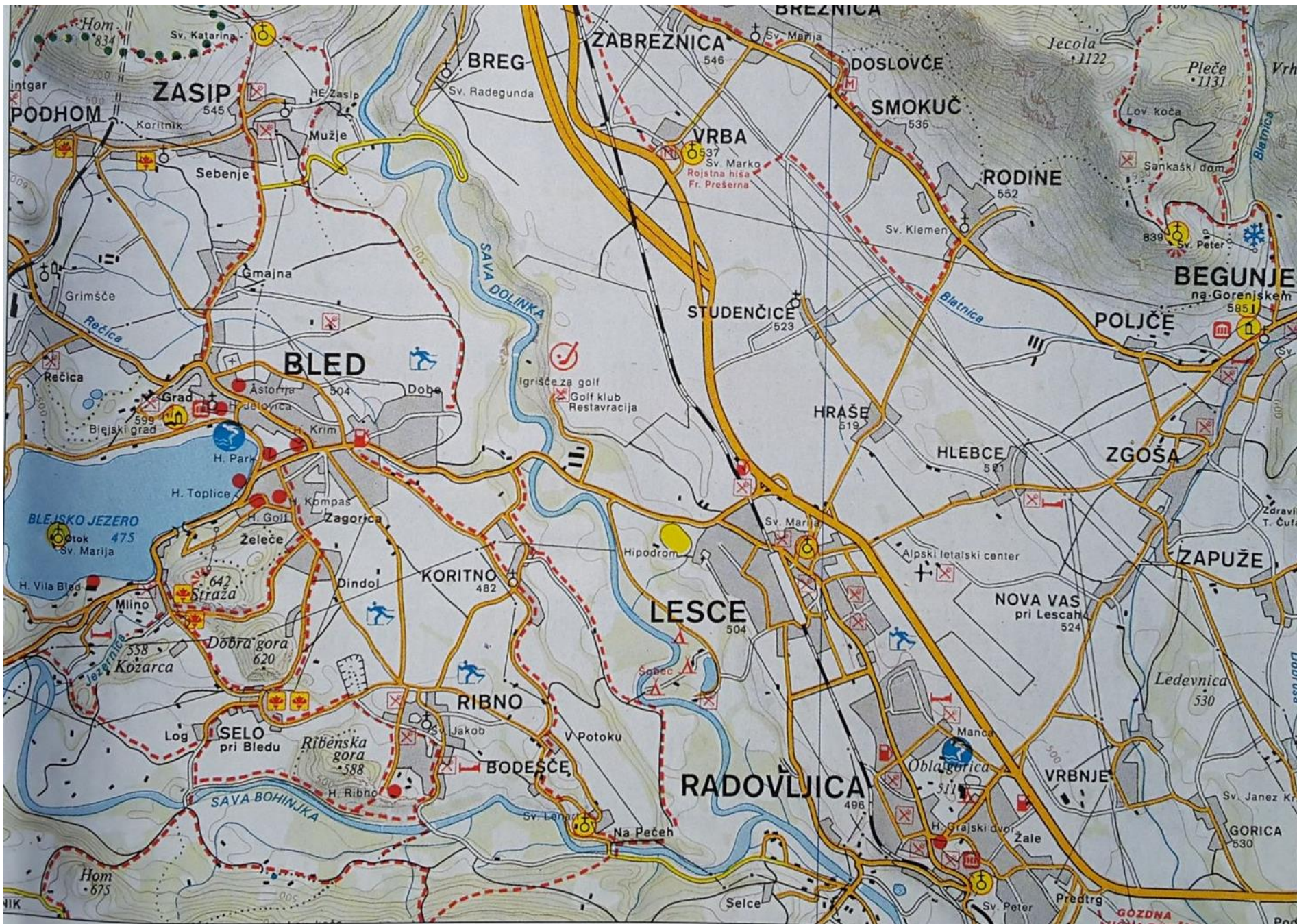


Merjenje razdalje z ravnilom. Izmerjeno razdaljo v vseh primerih odčitamo na grafičnem merilu tako, kot je prikazano na desni sliki.

Naloga (kratka) 😊


- Na karti najdi kopališče na Bledu in v Radovljici.
- Na karti najdi vse tri oblike merila.






















③ Gorenjska

Izletniška karta
Merilo 1 : 50000
1 cm na karti = 500 m v naravi



-  železniška proga
-  steza
-  kolovoz
-  vlečnica
-  cerkev, grad, razvalina
-  kopališče, bazen
-  smučarska tekaška proga
-  šotorišče
-  bencinska črpalka
-  muzej
-  hotel
-  izredno razgledišče
-  prenočišče
-  gostišče, gostilna
-  turistična kmetija
-  nezahtevna markirana planinska pot
-  kulturna, naravna ali druga znamenitost