

Površje Azije

- **Na jugu:** Arabski polotok, Indijski polotok (Dekanski) in Indokitajski.
- **Na vzhodu:** Korejski polotok, Japonsko otočje.
- **Na jugovzhodu:** Filipini, Indonezijsko otočje.

Severno ledeno morje

Kamčatka

Mala Azija

Japonsko otočje

Korejski polotok

Tihi ocean

Arabski polotok

Dekanski polotok

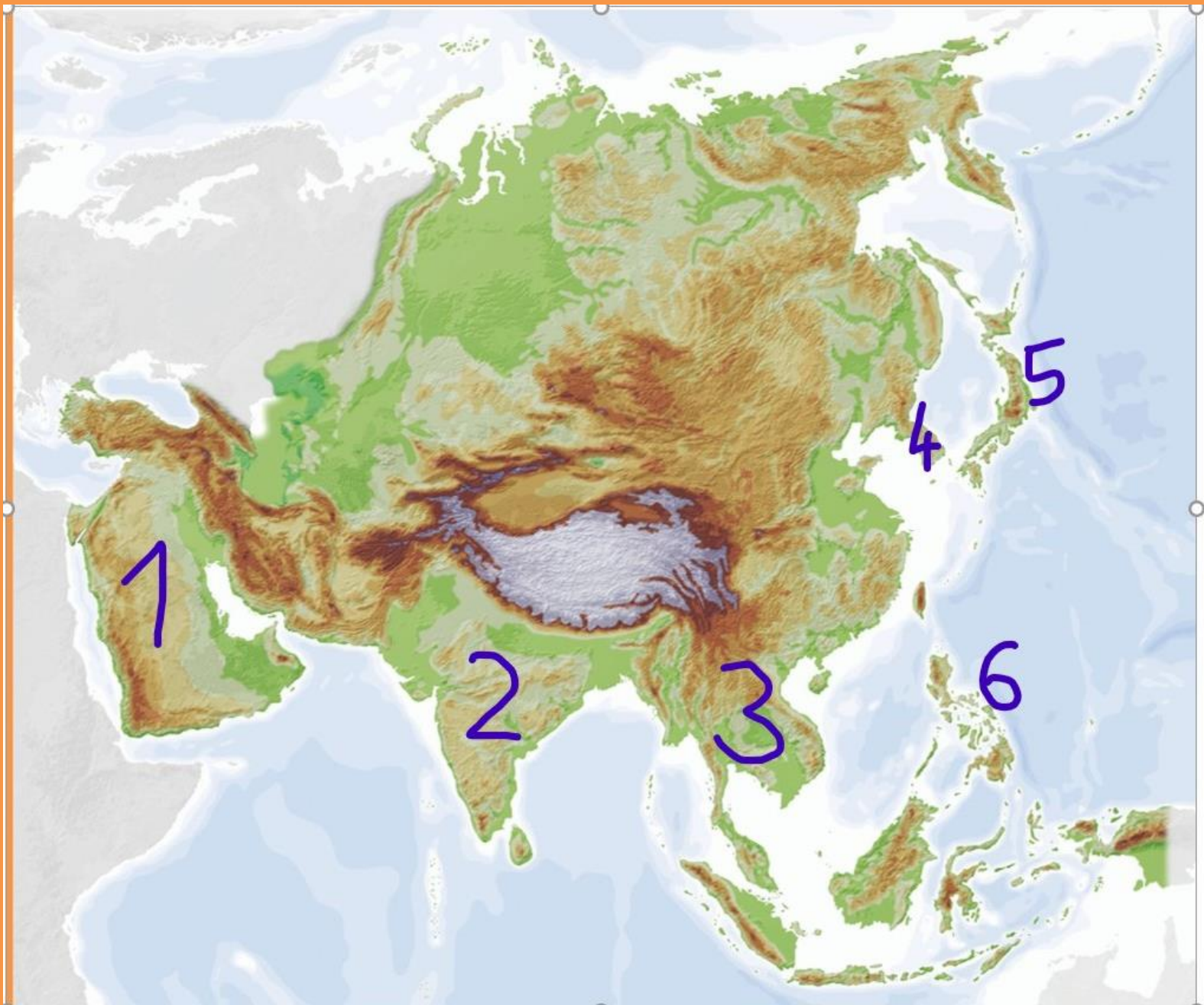
Indokitajski polotok

Filipini


Indijski ocean

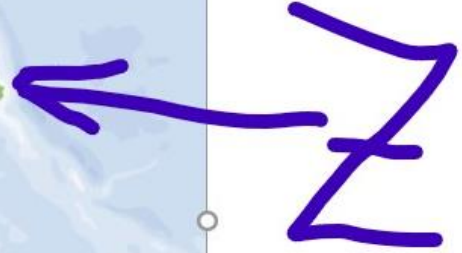
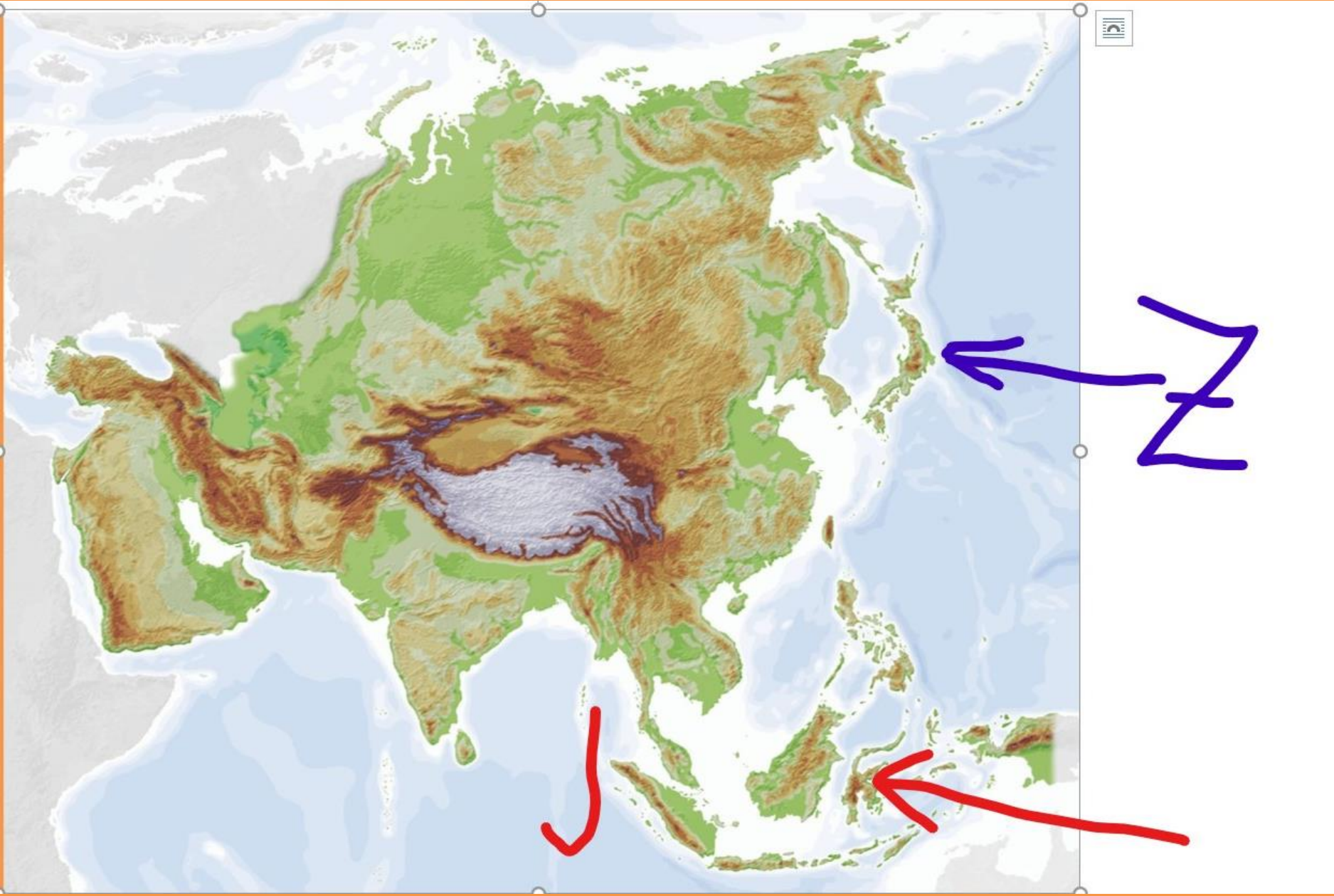
Indonezijsko otočje






- Azija je najbolj razčlenjena na jugu in vzhodu.

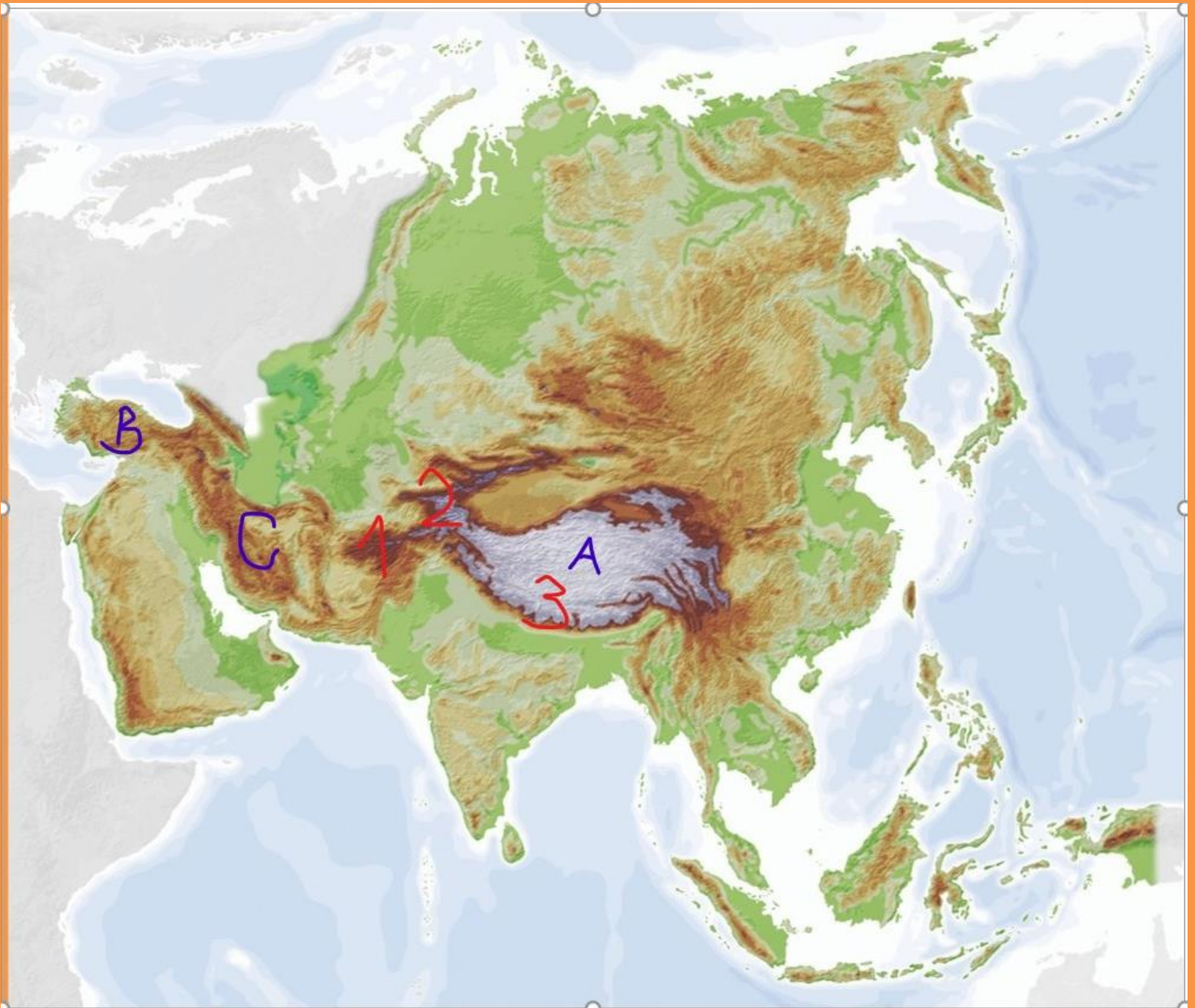




Gorstva

- Najvišja gorstva: Hindukuš (1), Karakorum (2), Himalaja (3).
- Višavja: Tibetansko (A), Anatolsko (B) in Iransko (C).

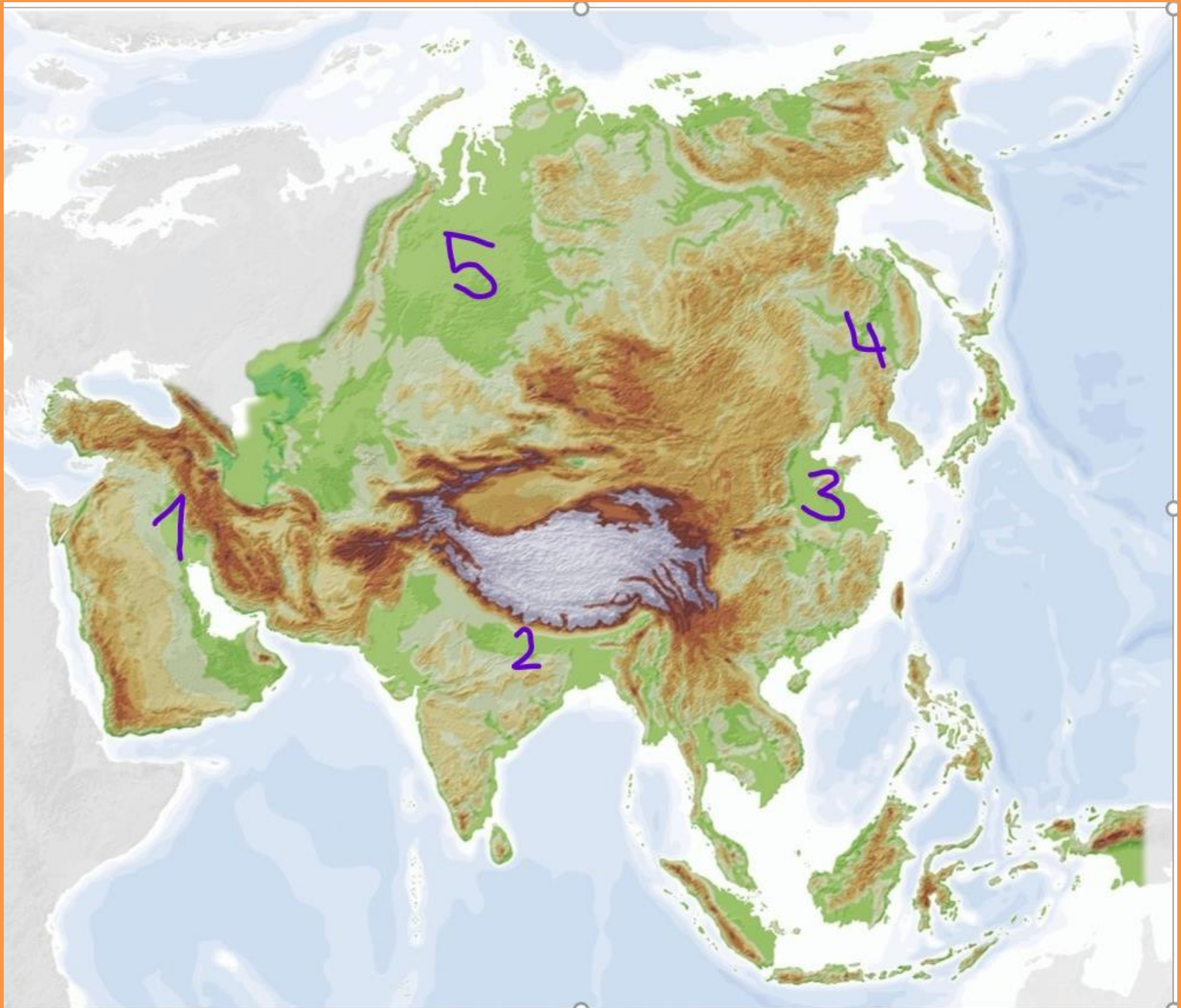




Nižavja

- Mezopotamija (1), Severnoindijsko nižavje (2), Kitajsko nižavje (3), Mandžurija (4) in Zahodnosibirsko nižavje (5).





Reke

- Ind, Ganges, Rumena reka (Huang He), Modra reka (Jang Ce), Lena, Jenisej, Ob.



